

Le Balisage en montagne:

LES TYPES DE BALISAGE

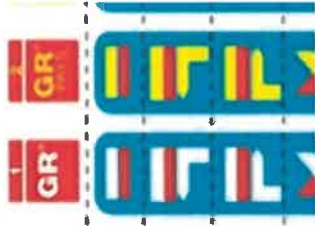
Type de sentiers

Bonne direction

Tourner à gauche

Tourner à droite

Attention à l'altitude



Itinéraire de grande randonnée, en ligne ou en boucle. Il est balisé en blanc et rouge et permet de découvrir, en randonnée itinérante, un territoire ou une région.



Lorsqu'il demeure au sein d'une même entité géographique, il peut être appelé GR® de Pays.



Dans ce cas, il est balisé en jaune et rouge.

Itinéraire linéaire ou en boucle d'une durée égale ou inférieure à la journée. Il est identifié par un numéro et un nom. Il peut être proposé seul ou en réseau de boucles, à dimension variable, adaptés aux pratiques des différents publics. Dans le cadre d'un réseau de boucles, chacune sera identifiée séparément soit par une appellation, soit par un numéro



La boucle Surba - Banat



NIVEAU
FACILE

● Point de départ : Parking stade de Surba



Temps de marche : 1H30

Distance : 5.5 km





Dénivelé : +165/-165 mètres

Balisage : Pas de balisage au départ, puis jaune



Les signaux de détresse en montagne

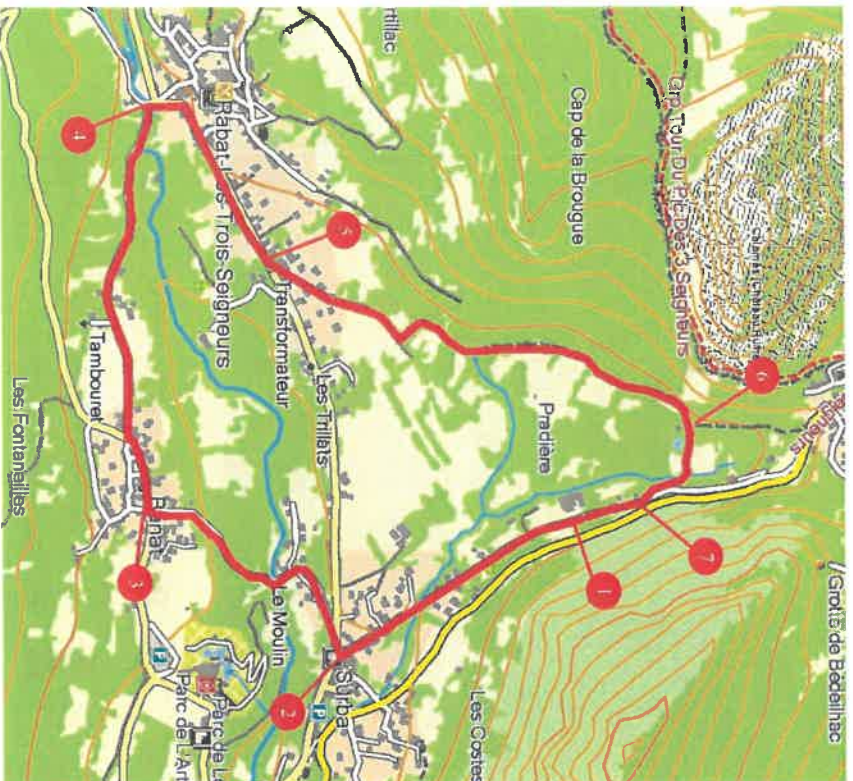
Urgences : 112
Météo Ariège : 08 99 71 02 09
Gendarmerie de haute
montagne: 05 61 64 22 58





La boucle De Surba-Banat

Thématique : Patrimoine – Villages de Vallée.



- 1** A partir du stade de foot de Surba prenez la petite route qui mène au centre du village, jusqu'à l'intersection avec la route D223.
- 2** A l'intersection prenez la petite route en face qui mène au lieu-dit « Le Moulin ». Cette route vous fait passer derrière le Parc Pyrénéen de l'Art Préhistorique et continue en direction de Banat. Aller jusqu'à l'intersection au centre du village. Face à vous l'église.
- 3** AU croisement prendre à droite sur la D 223b jusqu'au village de Rabat les Trois seigneurs
- 4** Après le pont gardez la route principale qui traverse le village de Rabat. Jusqu'au Calvaire (Croix). Au centre du village vous retrouverez le balisage jaune
- 5** Prenez à gauche sur bout de route qui se transforme en un chemin large puis en sentier sur 1.5 km environ.
- 6** A l'intersection quittez le sentier balisé, prenez à droite la piste vers les bâtiments, traversez le ruisseau de Saint Pierre et rejoignez la petite route de Pradlière.
- 7** Sur la Route, prenez à droite direction le village de Surba et le stade de Foot.

Ne pas oublier :

- A boire et à manger
- Vêtements adaptés à la météo
- De la crème solaire
- Trousse de premiers secours
- Un téléphone portable
- Un couteau et une lampe